

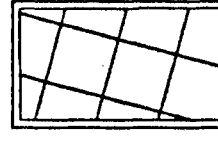




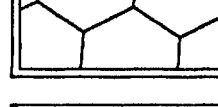




- LEGENDA:**
-  PERIMETRO AREA F2-A
  -  AREA STRALCIATA DALLA VARIANTE DI P.R.G.
  -  LOTTI ARTIGIANALI
  -  SEDE ENEL
  -  VERDE PUBBLICO ATTREZZATO
  -  VERDE PRIVATO
  -  IMPIANTI SPORTIVI
  -  SERVIZI GENERALI OSPEDALE
  -  VIABILITA' E PARCHEGGI
  -  SERVIZI GENERALI SANITARI

**COMUNE DI LATINA**  
 PROVINCIA DI LATINA  
**SETTORE XI**

**"ATTUAZIONE E GESTIONE PIANI TERRITORIALI - SERVIZIO PIANIFICAZIONE"**

Allegato alla Deliberazione di Consiglio Comunale di Giunta Municipale n. 24/2011 del 05 MAG. 2011

SETTORE URBANISTICA  
 Servizio Urbanistico  
 Il Dirigente  
 Avv. Alessandro Pacifico

**AMPLIAMENTO ZONA ARTIGIANALE F2 PIAVE PIANO QUADRO**

DATA NOVEMBRE 2008	AGGIORNAMENTO AGOSTO 2010	TAVOLA
RESPONSABILE DEL PROCEDIMENTO Arch. Ventura Monti PROGETTISTI Ing. Antonio Ferrarese (Coordinatore) Ing. Sebastiano Caschera COLLABORAZIONE Avv. Alessandro Pacifico Sig. Giacomo Ippoliti Sig.ra Stefania De Marchi		<b>GRAFICO DI CORREZIONE ZONIZZAZIONE SU CATASTALE</b>  <span style="font-size: 2em; font-weight: bold;">05 bis</span>

SCALA 1:2000

Spazio riservato all'Amministrazione  
 COMUNE DI LATINA  
 17 OTT. 2011